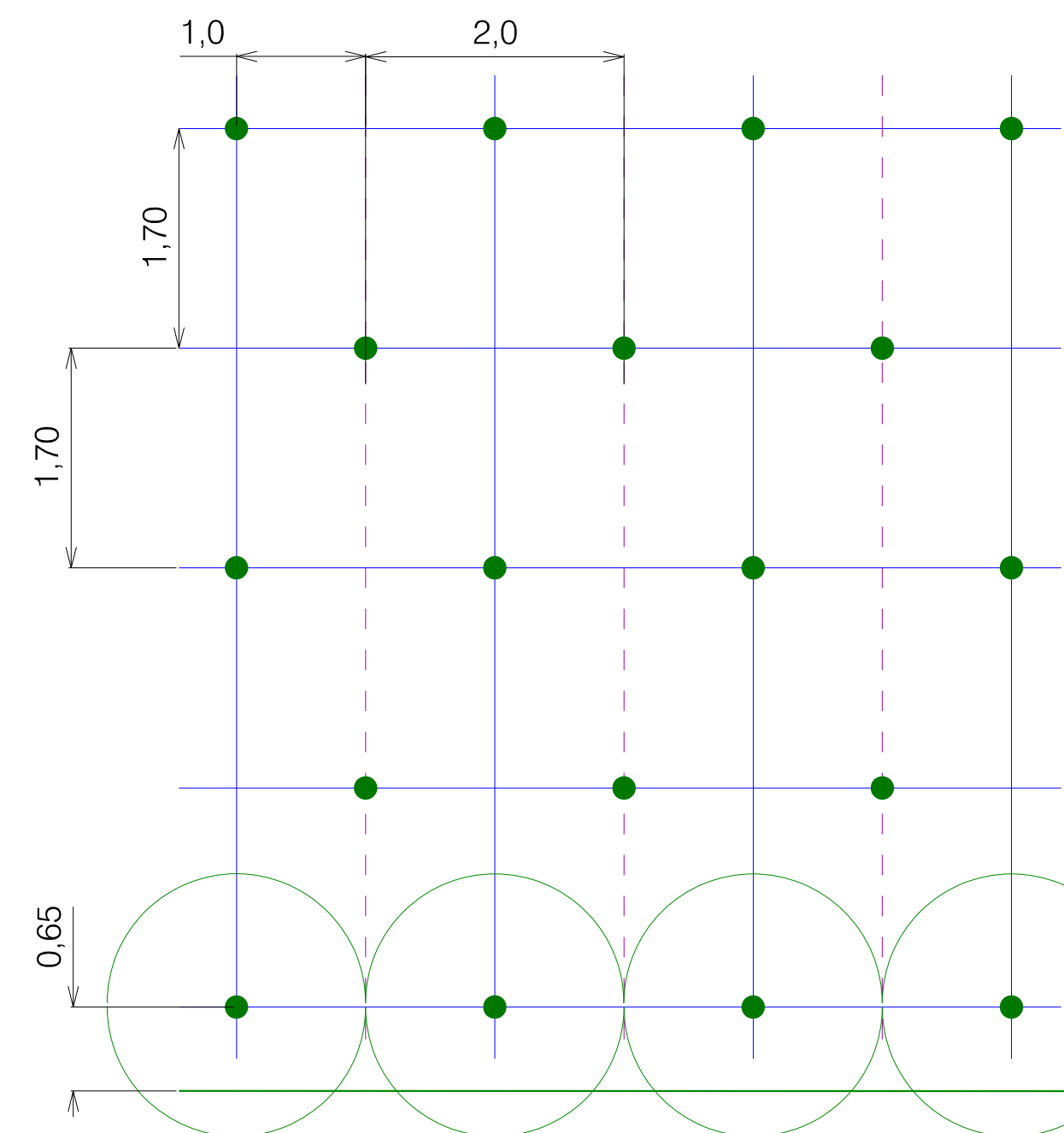
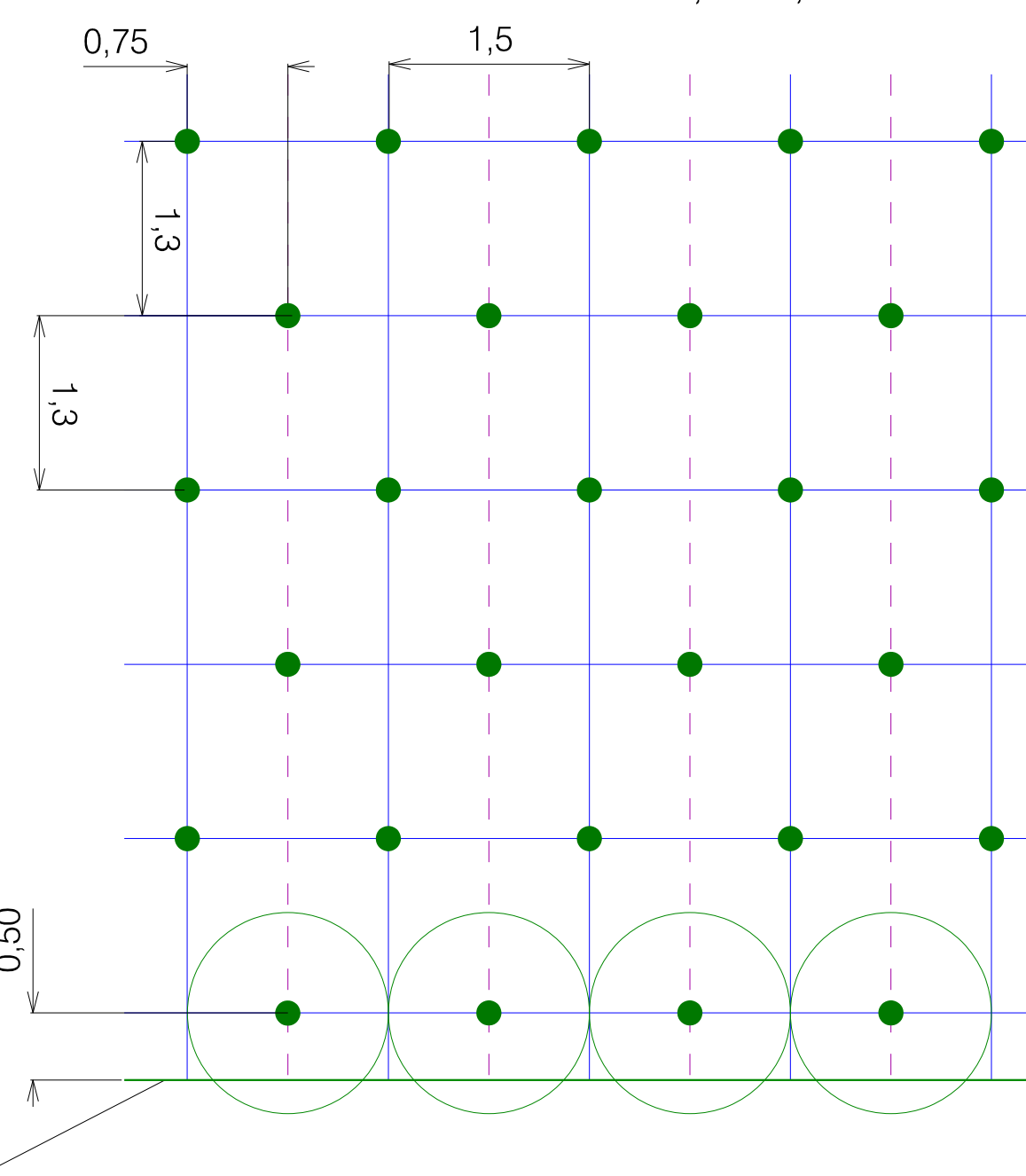


ROZSTAWY SADZENIA KRZEWÓW I BYLIN NA TERENIE PŁASKIM
I SKARPACH O NACHYLENIU DO 1:3

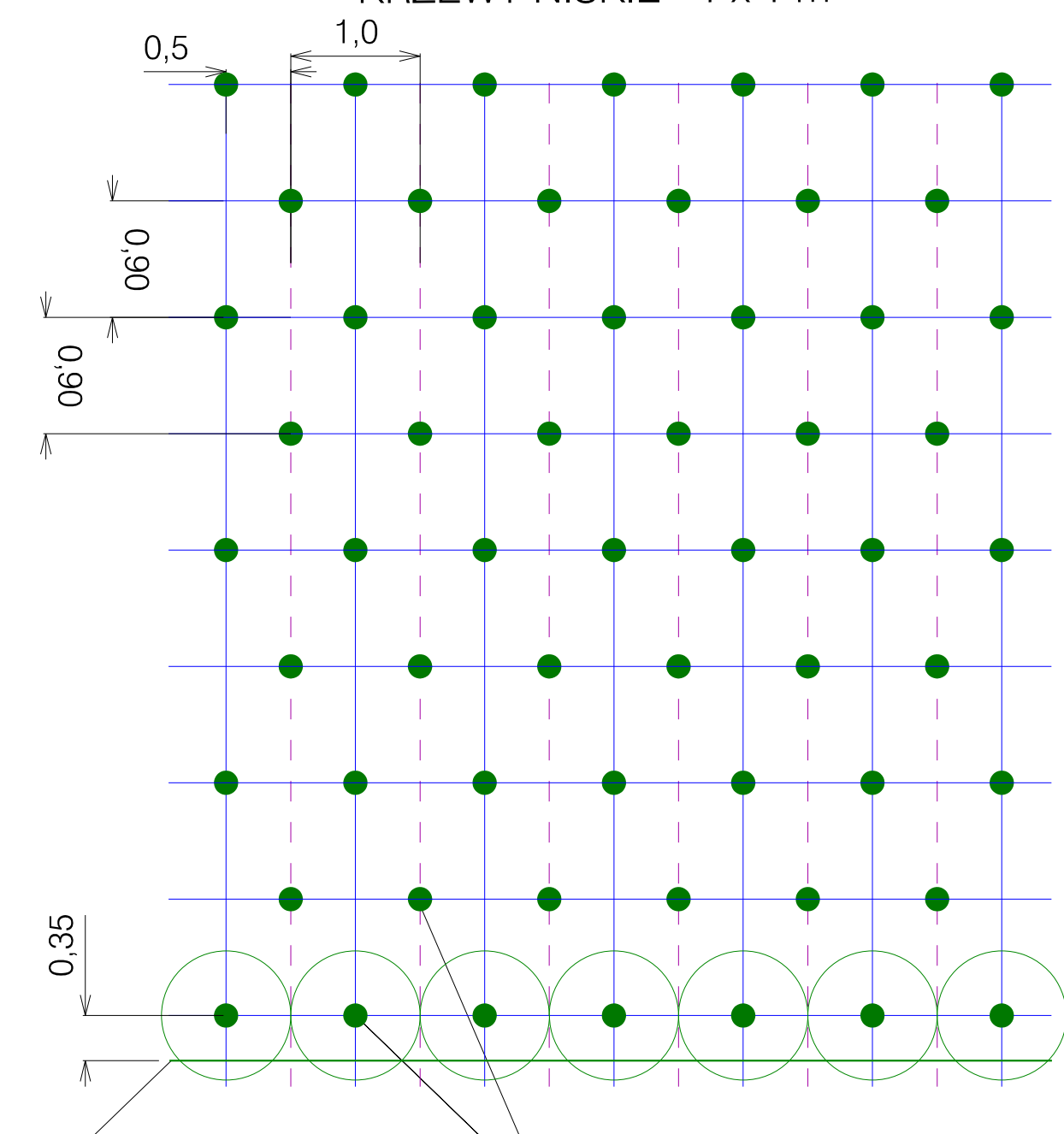
KRZEWY WYSOKIE - 2 x 2 m



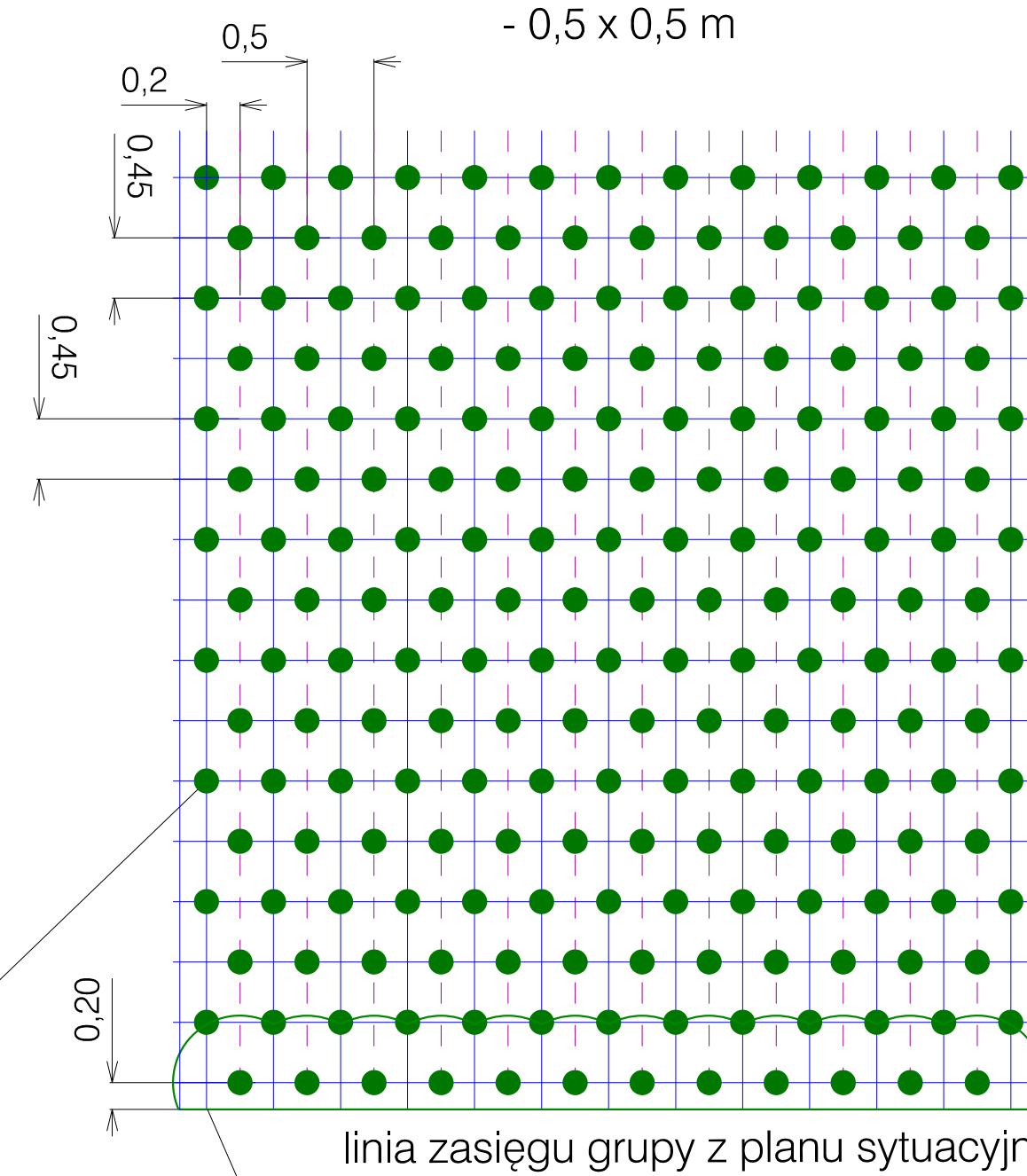
KRZEWY ŚREDNIE - 1,5 x 1,5 m



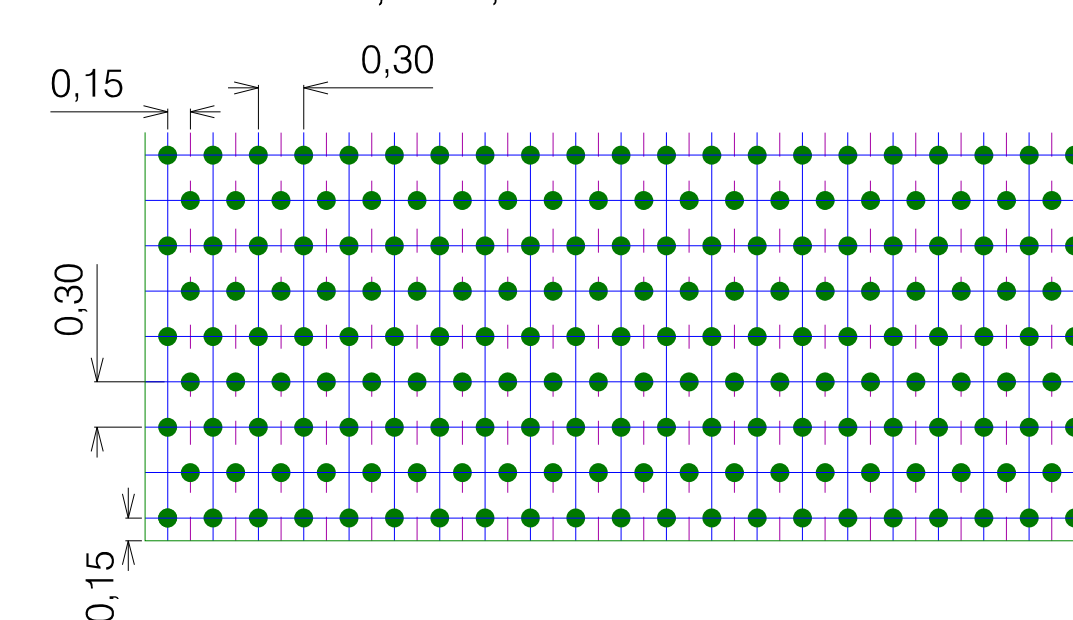
KRZEWY NISKIE - 1 x 1 m



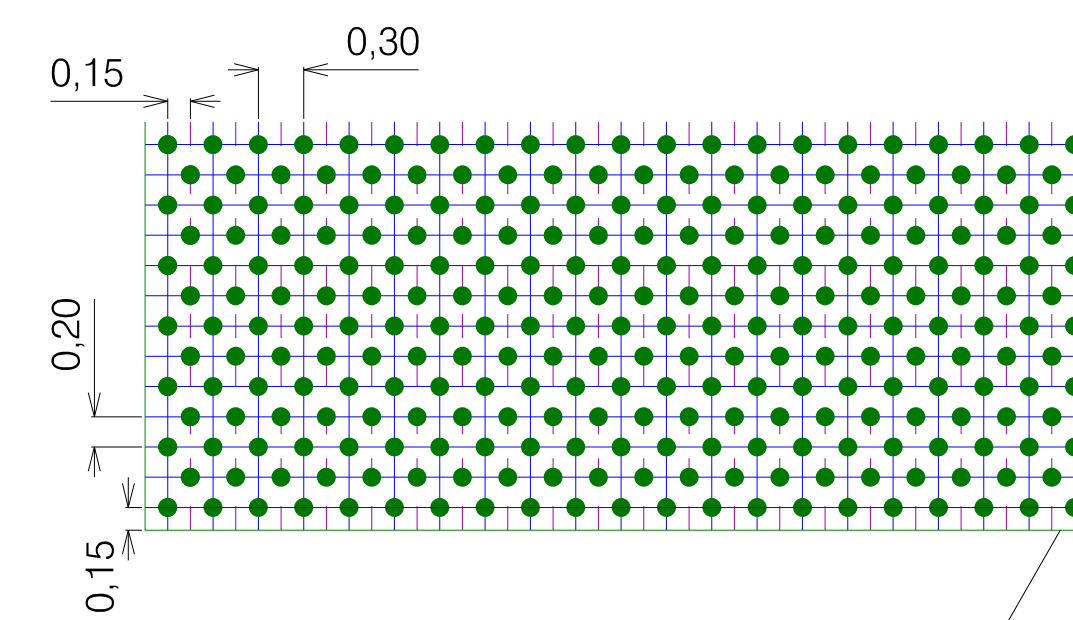
KRZEWY NISKIE W ŻYWOPŁOTACH FORMOWANYCH
- 0,5 x 0,5 m



BYLINY - 0,3 x 0,3m



BYLINY - 0,3 x 0,2m







linia zasięgu grupy z planu sytuacyjnego
= zasięg ściółkowania

miejsca sadzenia roślin

linia zasięgu grupy z planu sytuacyjnego
= zasięg ściółkowania i linia formowania roślin

linia zasięgu rabaty bylinowej z planu sytuacyjnego
= zasięg ściółkowania

| | | | | | |
|---|--|--|---|----------------------------|---|
| Projektant:  Transprojekt-Warszawa Sp. z o.o. | | Inwestor:  Oddział w Kielcach 25-850 Kielce, ul. Podreweckiego 43/45 | | | |
| Nazwa obiektu | | BUDOWA DWUJEZDNIOWEJ DROGI EKSPRESOWEJ S7 na odcinku: Chęciny - Jędrzejów | | | |
| Adres obiektu | | województwo świętokrzyskie powiat kielecki: miasto Chęciny, gmina Chęciny, powiat jędrzejowski: gmina Sobków, gmina Jędrzejów | | | |
| Stadium | | PROJEKT WYKONAWCZY | | | |
| Branża | | ZIELEŃ | | Nr projektu: PD-45 | |
| Tom | | 15/2 | MOP II "SMYKÓW" W KM 13+850 - ZIELEŃ | Skala: 1: 50 | |
| Tytuł rysunku | | Rysunki szczegółowe | | Data: 03.2013r. Nr rys.: 3 | |
| Stanowisko | | Imię i nazwisko | Specjalność | Nr uprawnień | Podpis |
| Projektant | | mgr inż. Sylwia Pyszczak - Prachnio | zieleni | OGR. 6464 / 2004 |  |
| Sprawdzający | | mgr inż. Magdalena Garbolewska - Kraszewska | zieleni | OGR. 3906 / 86 |  |